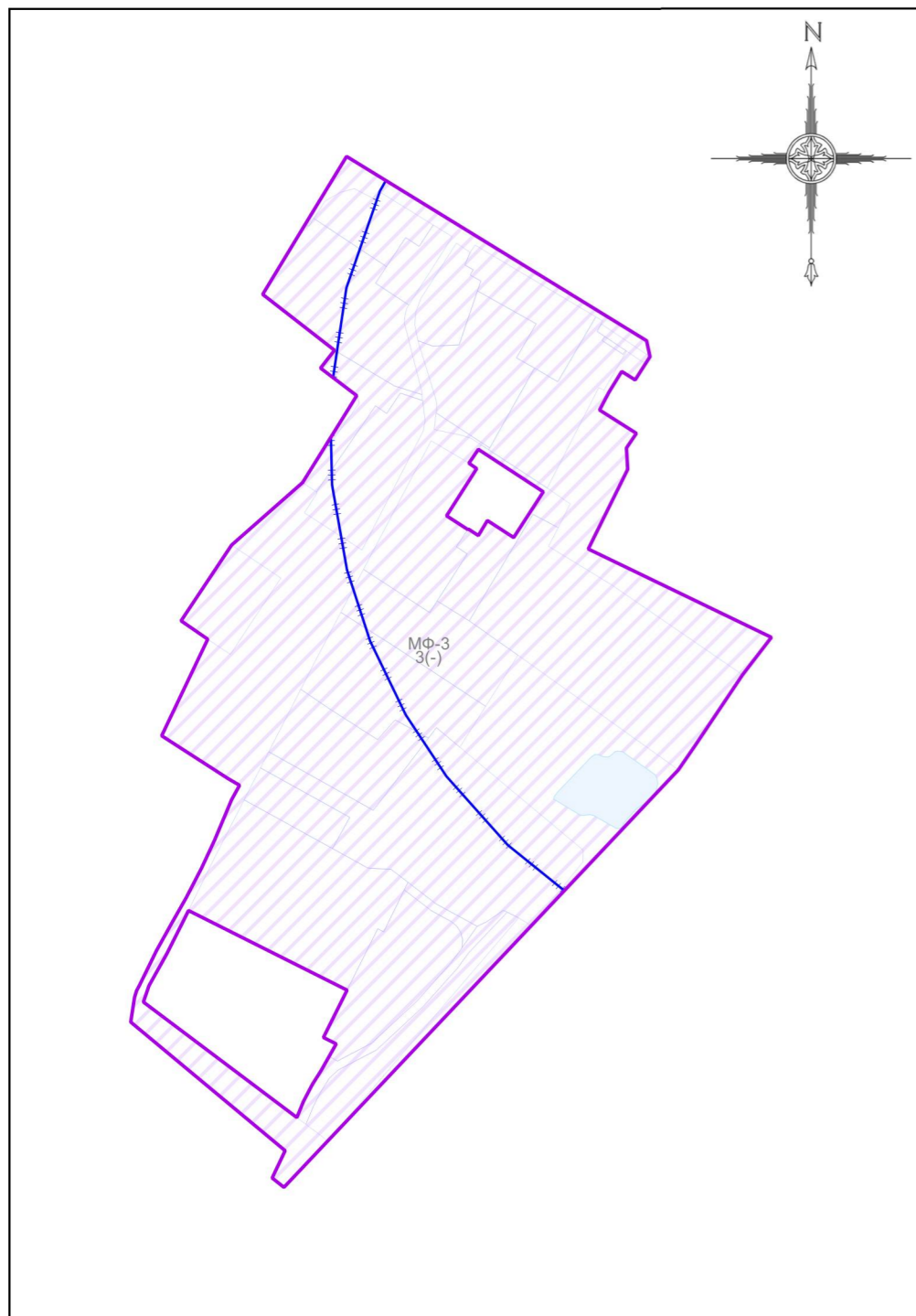


ВНЕСЕНИЕ ИЗМЕНЕНИЙ В ПРАВИЛА ЗЕМЛЕПОЛЬЗОВАНИЯ И ЗАСТРОЙКИ ТЕРРИТОРИИ (ЧАСТИ ТЕРРИТОРИИ) ГОРОДСКОГО ОКРУГА ДОМОДЕДОВО МОСКОВСКОЙ ОБЛАСТИ ПРИМЕНИТЕЛЬНО К ЗЕМЕЛЬНЫМ УЧАСТКАМ С КАДАСТРОВЫМИ НОМЕРАМИ




50:28:0050102:2559, 50:28:0050102:2557, 50:28:0050102:2570, 50:28:0050102:2647, 50:28:0050102:2645, 50:28:0050102:2703, 50:28:0050102:2705, 50:28:0050102:2704, 50:28:0050102:2567, 50:28:0050102:2600, 50:28:0050102:2601, 50:28:0050102:2599, 50:28:0050102:2684, 50:28:0050102:2683, 50:28:0050102:2641, 50:28:0050102:2648, 50:28:0050102:2562, 50:28:0050102:2564, 50:28:0050102:2565, 50:28:0050102:2644, 50:28:0050102:2561, 50:28:0050102:2563, 50:28:0050102:2646

КАРТА ГРАДОСТРОИТЕЛЬНОГО ЗОНИРОВАНИЯ С ОТОБРАЖЕНИЕМ ГРАНИЦ НАСЕЛЕННЫХ ПУНКТОВ, ГРАНИЦ ЗОН С ОСОБЫМИ УСЛОВИЯМИ ИСПОЛЬЗОВАНИЯ ТЕРРИТОРИЙ, ГРАНИЦ ТЕРРИТОРИЙ ОБЪЕКТОВ КУЛЬТУРНОГО НАСЛЕДИЯ И ГРАНИЦ ТЕРРИТОРИЙ ИСТОРИЧЕСКИХ ПОСЕЛЕНИЙ (ПО СВЕДЕНИЯМ ИСОГД МО)



Условные обозначения:

Границы

-  Разработки
-  Земельных участков (по данным ЕГРН)
-  Территориальных зон

Территориальные зоны

-  МФ - Многофункциональная зона

Зоны с особыми условиями использования территорий

-  Граница ЗСО подземных источников питьевого водоснабжения (3 пояса)

Подписи территориальных зон

- МФ - Виды территориальных зон
- 3 - Предельное количество надземных этажей
- (-) - Предельная высотность (в метрах)

Должность	ФИО	Подпись	Дата	Договор от 20.06.2024 №120-2024			
Нач. отд. ПЗЗ ЦОГД	Д.М. Пападопулос			Московская область, городской округ Домодедово, д. Павловское			
ГИП отд. ПЗЗ ЦОГД	Д.А. Косенко						
ГИП отд. ПЗЗ ЦОГД	А.В. Складорова						
Вед инж. ПЗЗ ЦОГД	В.Ю. Парамонов			Внесение изменений в Правила землепользования и застройки территории (части территории) городского округа Домодедово Московской области применительно к земельным участкам с кадастровыми номерами 50:28:0050102:2559, 50:28:0050102:2557, 50:28:0050102:2570, 50:28:0050102:2647, 50:28:0050102:2645, 50:28:0050102:2703, 50:28:0050102:2705, 50:28:0050102:2704, 50:28:0050102:2567, 50:28:0050102:2600, 50:28:0050102:2601, 50:28:0050102:2599, 50:28:0050102:2684, 50:28:0050102:2683, 50:28:0050102:2641, 50:28:0050102:2648, 50:28:0050102:2562, 50:28:0050102:2564, 50:28:0050102:2565, 50:28:0050102:2644, 50:28:0050102:2561, 50:28:0050102:2563, 50:28:0050102:2646	Стадия	Лист	Листов
Вед инж. ПЗЗ ЦОГД	Г.Г. Юрин				ГД	2.1	3
Проверил	Д.М. Пападопулос			Карта градостроительного зонирования с отображением границ населенных пунктов, границ зон с особыми условиями использования территорий, границ территорий объектов культурного наследия и границ территорий исторических поселений (по сведениям ИСОГД МО) Масштаб 1:10000 (Разработано в М 1:10000, выведено на печать в М 1:5000)			

НИИПИ
ГАОУ МО "НИИПИ
градостроительства"